ALLACCIAMENTI INFRASTRUTTURE A RETE - Scala 1:1.500

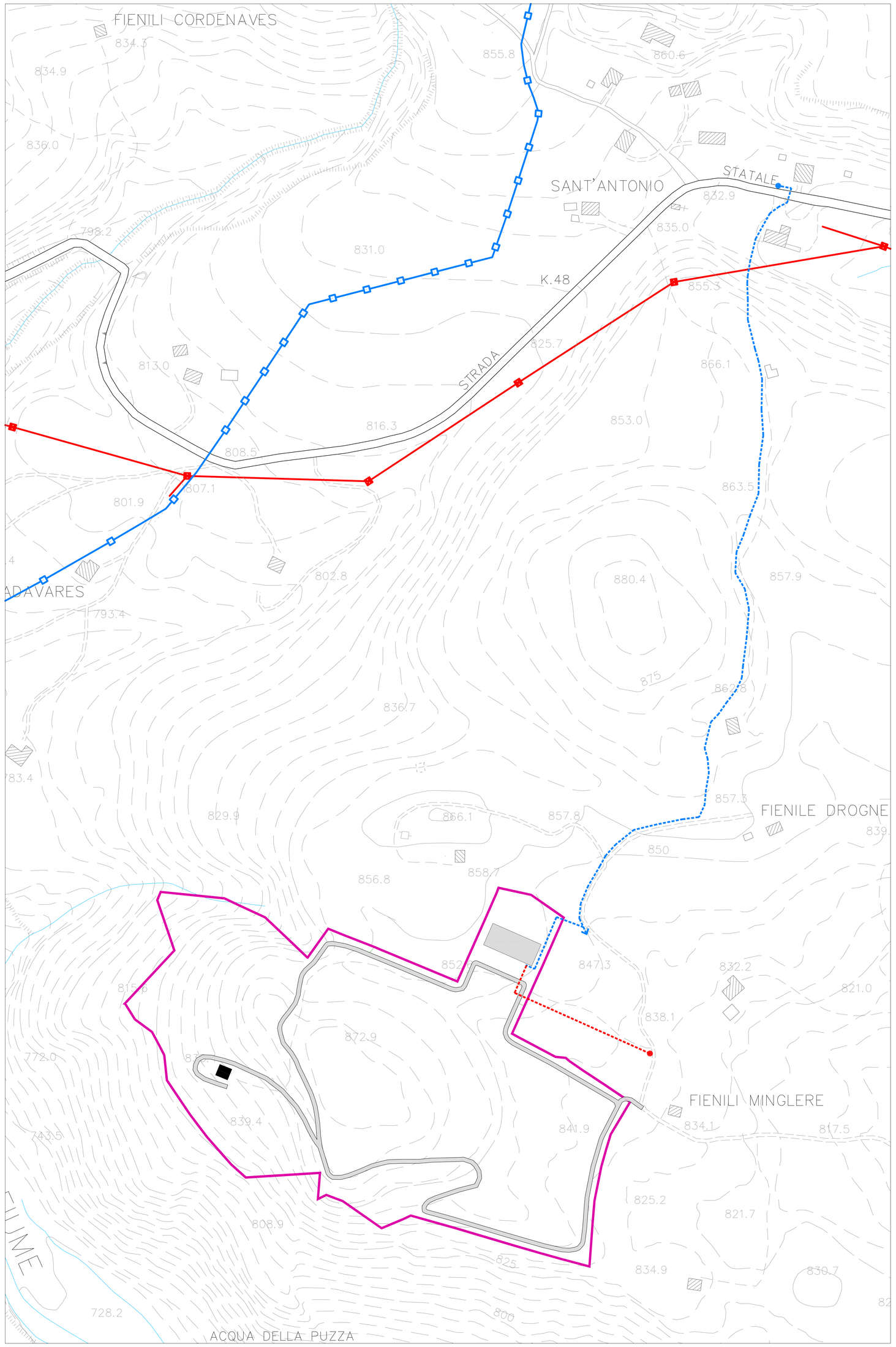

PARTICOLARE ALLACCIAMENTI - Scala 1:100

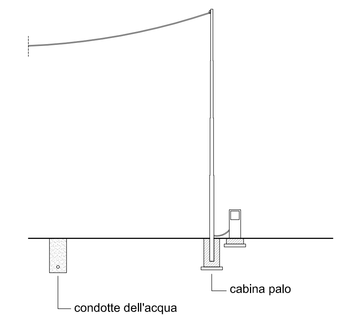

PARTICOLARE SEZIONE TIPO STRADA

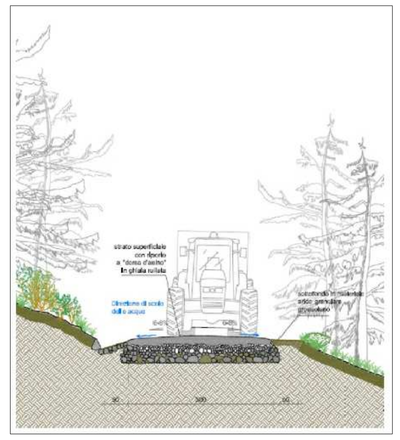

PARTICOLARE PALIFICATA A DOPPIA PARETE

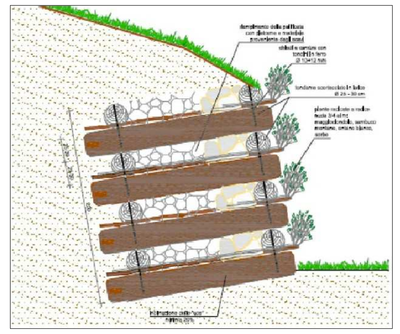

INTERVENTI AREE SCOPERTE - Scala 1:1.500

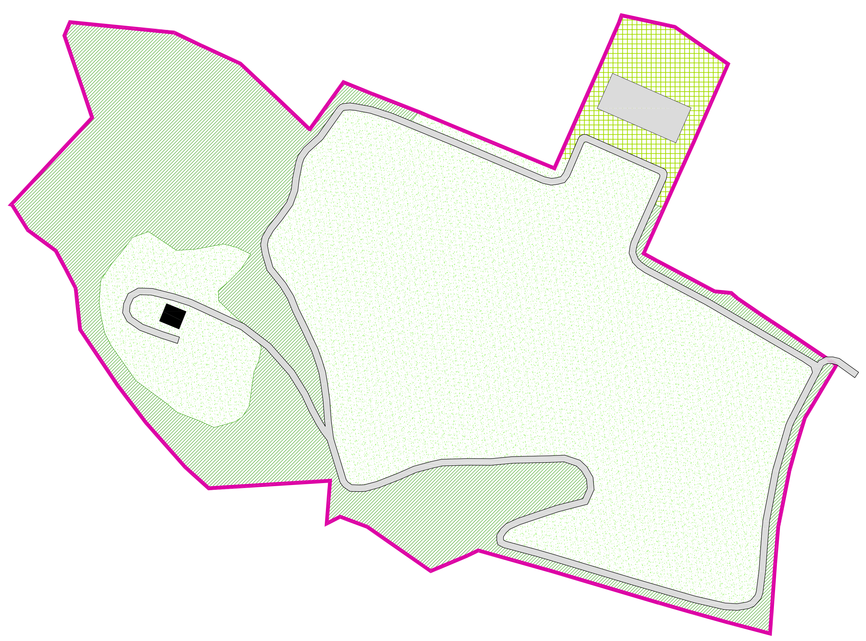

LEGENDA

- INFRASTRUTTURE A RETE
  - Acquedotto
  - Elettrodotto
  - Allacciamento linea acquedotto
  - Allacciamento linea elettrica
- INTERVENTI AREE SCOPERTE
  - Superficie boscata
  - Aree destinate a prato e pascolo
  - Altre aree verdi
  - Viabilità di progetto
  - Edificio di nuova costruzione
- ALTRE INFORMAZIONI
  - Stavolo esistente
  - Perimetro PAC

Arch.
Nicola Carnier

localizzazione
REGIONE FRIULI VENEZIA GIULIA
PROVINCIA DI UDINE
COMUNE DI FORNI DI SOTTO

tavola
08

committente e proprietario
DICRET S.a.s - Borgo Tredolo, Forni di Sotto (UD)

lavoro
PAC LOCALITÀ MINGLERE

oggetto
Scale 1:1.500 - 1:100
PROGETTO
INTERVENTI AREE SCOPERTE
ALLACCIAMENTI INFRASTRUTTURE A RETE

responsabile di progetto
PROGETTAZIONE GENERALE
E COORDINAMENTO
arch. Pier Nicola Carnier
ordine degli architetti pianificatori paesaggisti e conservatori della provincia di pordenone
pier nicola carnier
albo sezione A
numero 359
architetto

Sede
Via Montereale n. 10/C
33170 Pordenone
Telefono 0434-21085
Telefax 0434-520336
E-mail info@coprogetti.it

collaborazione e aspetti specialistici
arch. Massimo Fadel

data progetto	rev.	data	motivo	riferimenti
luglio 2016				redatto CRN controll. FLC archivio 1738_08_R0...